

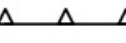


# Miejscowy plan zagospodarowania przestrzennego terenów położonych w sołectwach Rudziczka, Suszec, Kryry, Radostowice




Część graficzna ustaleń planu - obszar w rejonie  
ul. Nierad  
skala 1 : 2 000

## Legenda



### Oznaczenia graficzne elementów będących ustaleniami planu

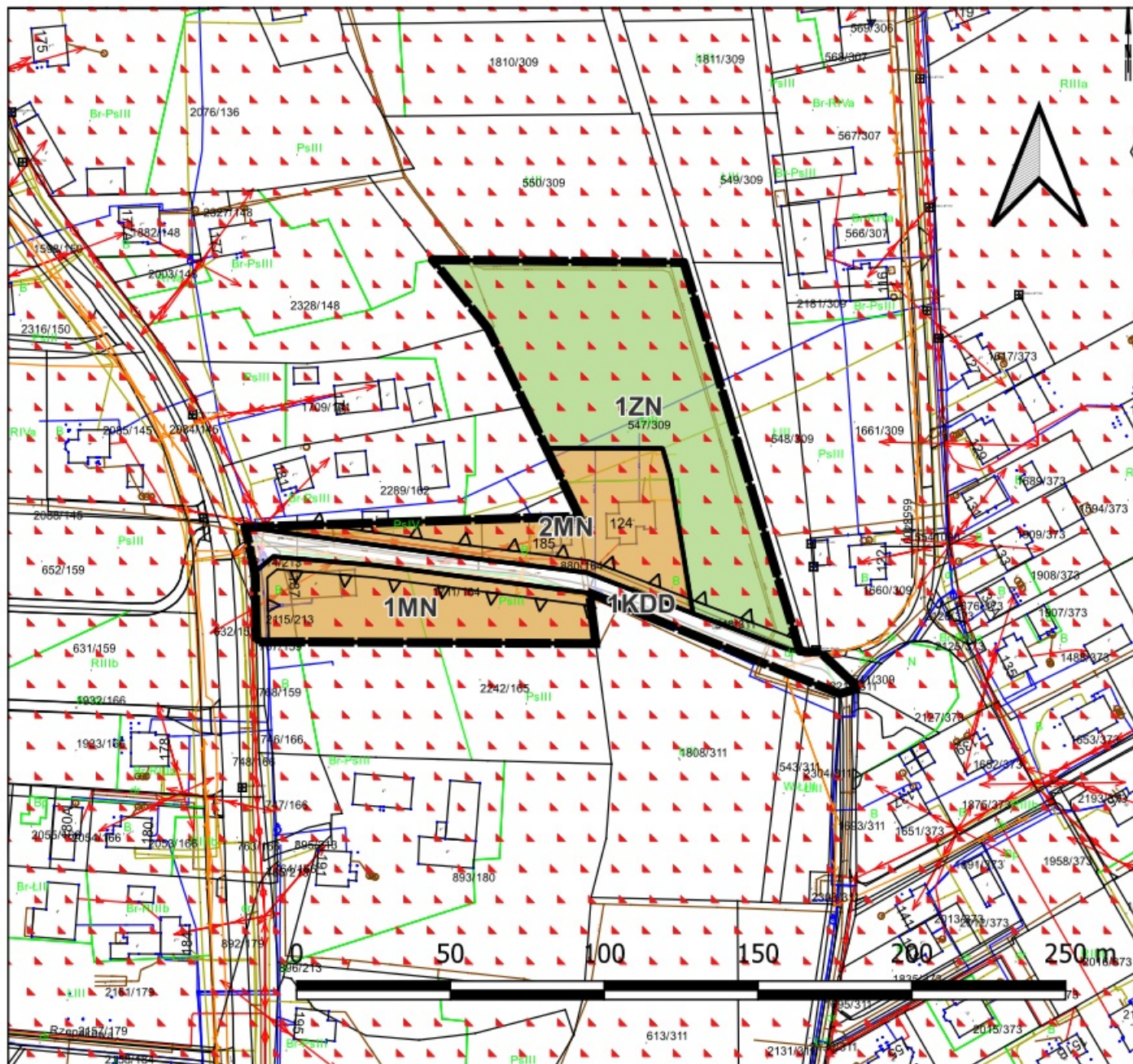
-  Granica obszaru objętego planem miejscowym
-  Linie rozgraniczające tereny o różnym przeznaczeniu lub o różnych zasadach zagospodarowania
-  Nieprzekraczalne linie zabudowy

### Oznaczenia określające przeznaczenie terenów

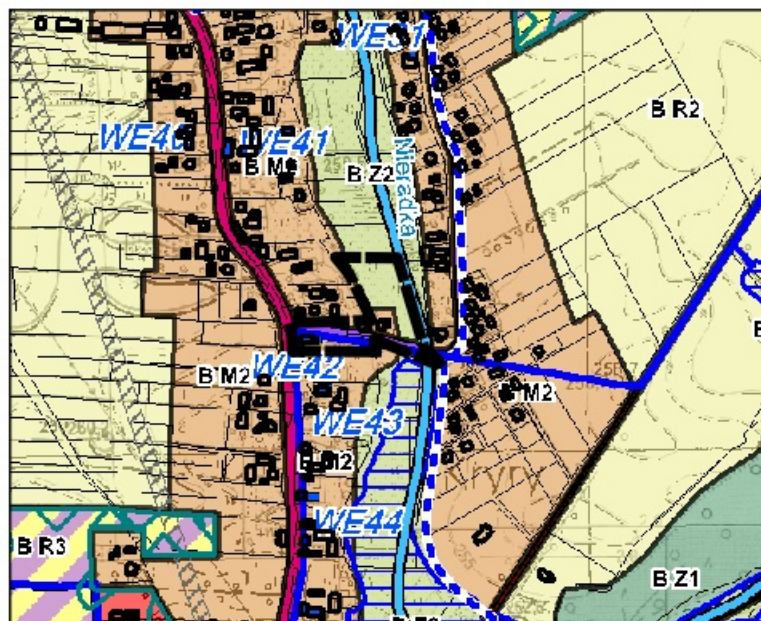
-  MN - Teren zabudowy mieszkaniowej jednorodzinnej
-  KDD - Teren drogi dojazdowej
-  ZN - Teren zieleni naturalnej

### Oznaczenia graficzne elementów obowiązujących na podstawie przepisów odrębnych

-  Łoża surowców naturalnych
-  Węgla kamiennego "Studzionka-Mizerów", ID 311



Wyrys ze Studium uwarunkowań i kierunków zagospodarowania przestrzennego gminy Suszec  
skala 1 : 10 000





## Legenda

-  Granica obszaru objętego planem miejscowym

### UKŁAD JEDNOSTEK STRUKTURALNYCH

B - SOŁECTWO KRYRY  
PLANOWANA STRUKTURA FUNKCJONALNO - PRZESTRZENNA  
- JEDNOSTKI URBANISTYCZNE

-  M2 MIESZKANIOWE JEDNORODZINNE
-  Z2 DOLIN RZEK I POTOKÓW

### UKŁAD KOMUNIKACJI DROGOWEJ

-  DROGI KLASY "LOKALNA"

### INNE OZNACZENIA

-  CIEKI GŁÓWNE